OBRA :

AUMENTO DE CAPACIDAD ALIMENTADORA LA PAMPA ENTRE ESTANQUE SANTA ROSA Y ERP LA PAMPA 1

ALTO HOSPICIO - PROVINCIA DEL IQUIQUE - REGIÓN DE TARPACÁ

CONTENIDO :

DETALLES GENERALES CÁMARAS
ESTACIÓN REDUCTORA DE PRESIÓN

PROYECTADO POR :

NICOLAS ARAYA CARREÑO
INGENIERO PROYECTISTA
AGUAS DEL ALTIPLANO

VALIDADO POR :

GERENTE DE INFRAESTRUCTURA
AGUAS DEL ALTIPLANO

JEFE DEPARTAMENTO INGENIERIA
AGUAS DEL ALTIPLANO

JEFE DEPARTAMENTO
DESARROLLO DE REDES
AGUAS DEL ALTIPLANO

PREVENCION DE RIESGOS
AGUAS DEL ALTIPLANO

TIPO DE PROYECTO	FECHA :	PLANO N° :	REVISION
OPERACIONAL	septiembre 2026	08 DE 10	0
PROYECTO AGUAS DEL ALTIPLANO N° 25-ADA-GC-OP-AHOS-SU003	ESCALA : INDICADAS		

REVISIONES

REV.	DESCRIPCIÓN	FECHA	JEFE PROY.	PROYECTÓ	REVISÓ	DIBUJÓ
1	REEMITIDO PARA CONSTRUCCION					
0	EMITIDO PARA CONSTRUCCION	28-09-26	MSA	MSA	MSA	RPM
C	EMITIDO CON OBSERVACIONES ATENDIDAS					
B	EMITIDO PARA APROBACION CLIENTE INTERNO					
A	EMITIDO PARA REVISIÓN INTERNA					

PLANTA CUBIERTA ESTACIÓN REDUCTORA DE PRESIÓN

INTERCONEXIÓN LÍNEA LA PAMPA – ALTO HOSPICIO
ESCALA 1:25

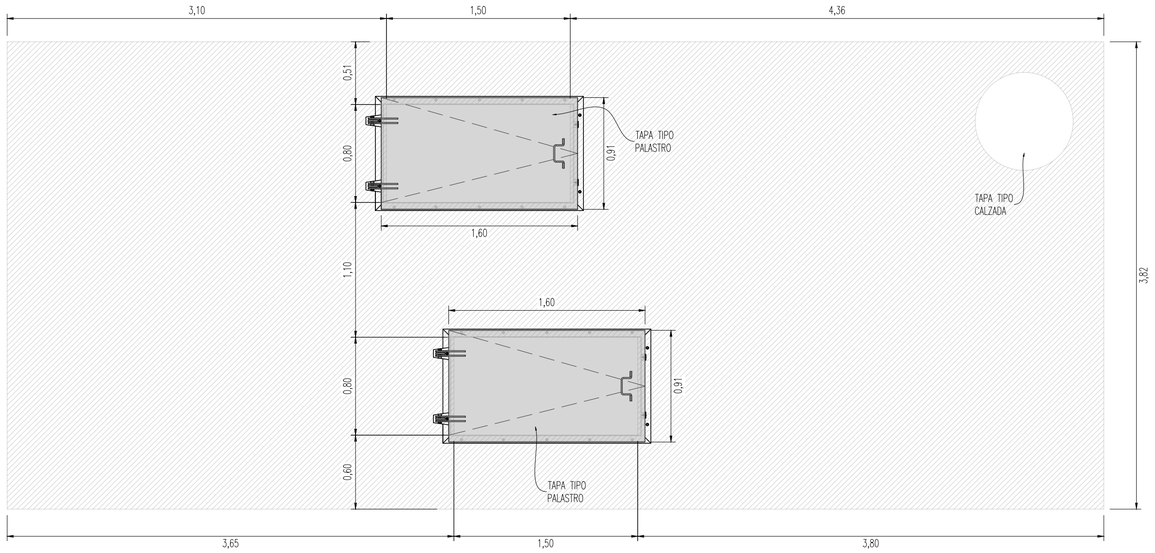

DETALLE TAPA TIPO PALASTRO

ESCALA S/E

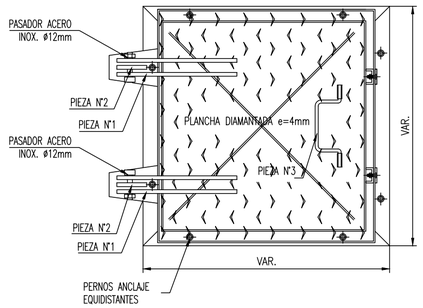

CORTE TAPA METÁLICA

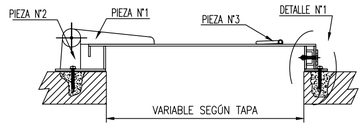

ISOMETRÍA

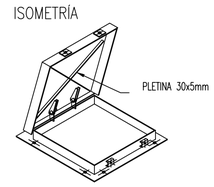

SECCION TRANSVERSAL ESTACIÓN REDUCTORA DE PRESIÓN

INTERCONEXIÓN LÍNEA LA PAMPA – ALTO HOSPICIO
ESCALA 1:25

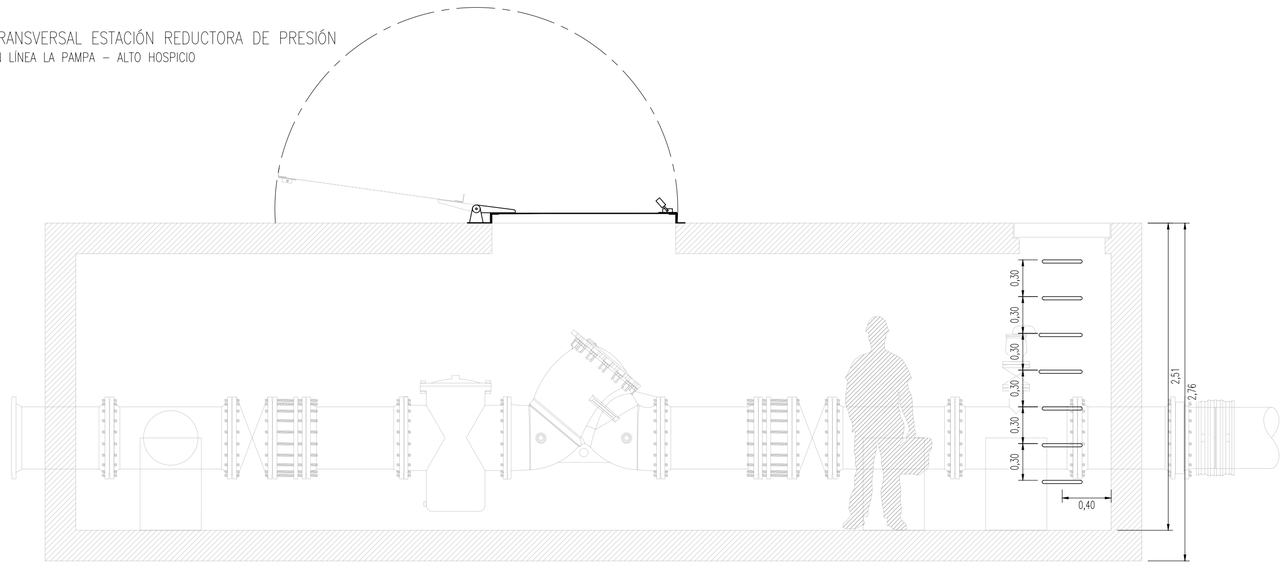

DETALLE N°1

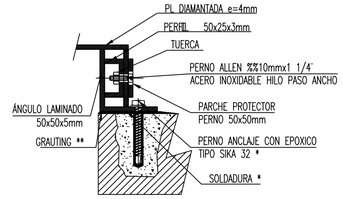

DETALLE ANILLO Y TAPA TIPO CALZADA

ESCALA: S/ESC.

PLANTA TAPA

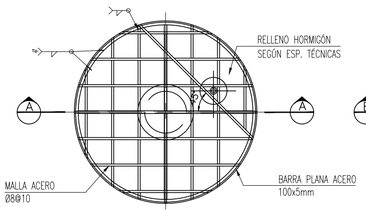

PLANTA ANILLO

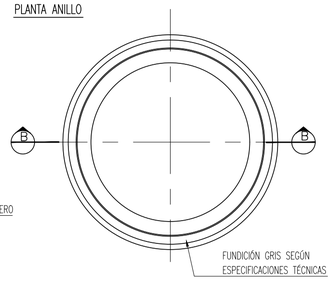

CORTE A-A

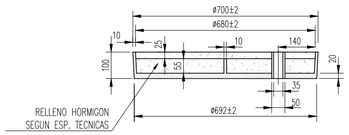

CORTE B-B

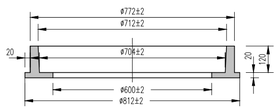

DETALLE SUJECIÓN DE TAPA Y ANILLO EN VEREDÓN DE TIERRA O CALZADA SIN PAVIMENTO

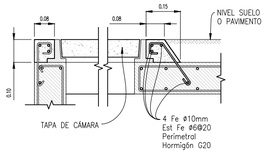

DETALLE ESCALÍN TIPO "U"

ESCALA 1 :10
DIMENSIONES EN (mm)

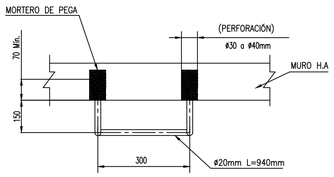

NOTA: EL ÚLTIMO ESCALÓN DEBERÁ QUEDAR A UNA DISTANCIA DE 40 cm COMO MÁXIMO RESPECTO DE LA LOSA INFERIOR

ISOMETRÍA

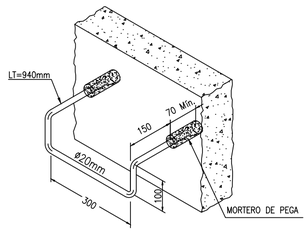

DETALLE PIEZA N°1

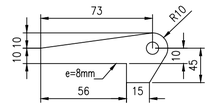

DETALLE PIEZA N°2

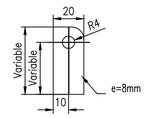

DETALLE PIEZA N°3

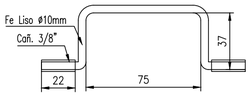

DETALLE PIEZA N°4

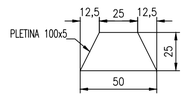

NOTA: SE DEBERÁ INCLUIR UN CANDADO POR CADA TAPA INSTALADA.